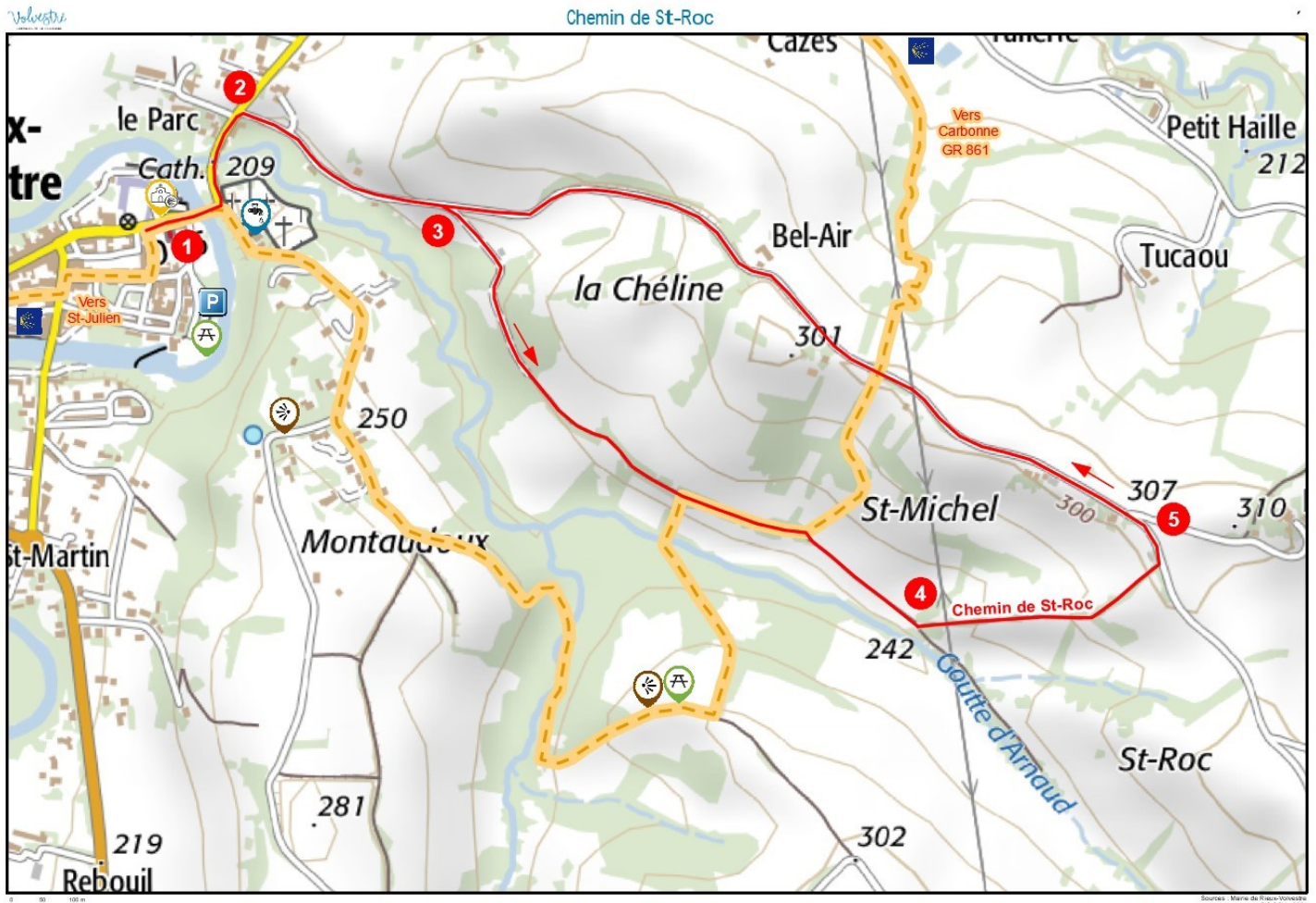












3

# Chemin de Saint-Roc

Du vallon boisé de la Goute d'Arnaud au chemin Saint-Roc, riche en flore, ce parcours facile et court offre un magnifique panorama de la ville-cité nichée dans une boucle de l'Arize avec vue sur la plaine de la Garonne et les Pyrénées



-  Point de vue
-  Monument religieux
-  Table de pique-nique
-  Point d'eau potable
-  Chemin de St-Jacques

	BONNE DIRECTION	TOURNER À GAUCHE	TOURNER À DROITE	MAUVAISE DIRECTION
PR				
GR				

**DÉPART : CATHÉDRALE  
(PARKING DES PAOUS A  
100M)**

**LONGUEUR : 4,1 KM  
DURÉE : 1H15  
DÉNIVELÉ : 95 M**

**BALISAGE JAUNE**

**CARTE IGN SÉRIE BLEUE -  
CAZÈRES - 2045 OUEST**

- 1 Départ devant la cathédrale. Franchir le Pont Lajous et prendre à gauche devant le monument aux morts.

Passer devant l'ancien lavoir, puis juste avant le petit calvaire qui marque l'intersection

- 2 Prendre à droite la route de la côte Saint-Michel pendant 350 m de montée.
- 3 Prendre le premier sentier empierré à droite qui descend légèrement : vous êtes sur le chemin de la Goute d'Arnaud dit aussi de Pataque.

Suivre le sentier sur 1 km sans bifurquer (*vous allez passer 2 intersections une sur votre droite à 600 m et une sur votre gauche à 800 m*), continuer tout droit le chemin de Pataque jusqu'à une intersection.

- 4 Prenez à gauche le chemin Saint-Roc. Après 400 m de montée, rejoindre la route goudronnée.
- 5 Prendre immédiatement à gauche la route principale. Suivre cette petite route de crête jusqu'à Rieux (2 km). Depuis cette route, magnifiques vues au nord sur les vallées de l'Arize, de la Garonne et les coteaux du Gers à l'horizon; au sud par temps clair la chaîne des Pyrénées. En arrivant sur Rieux, vue plongeante sur la Ville-Cité.



### DIFFICULTÉS

